

Pouts deth Hay deth Disna

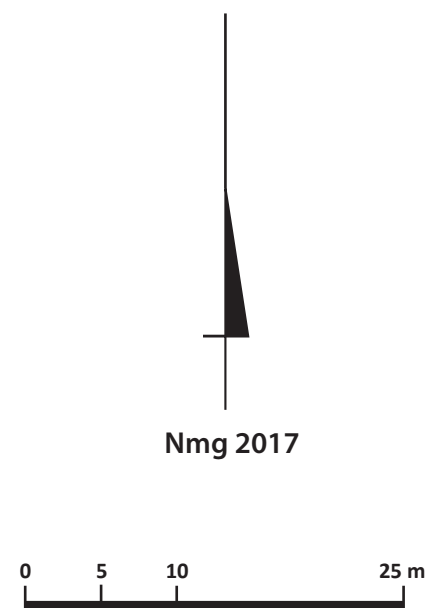
Commune de Nistos, Hautes-Pyrénées

X : 446.684 - Y : 3080.018 - Z : 756 m (Lambert 3)

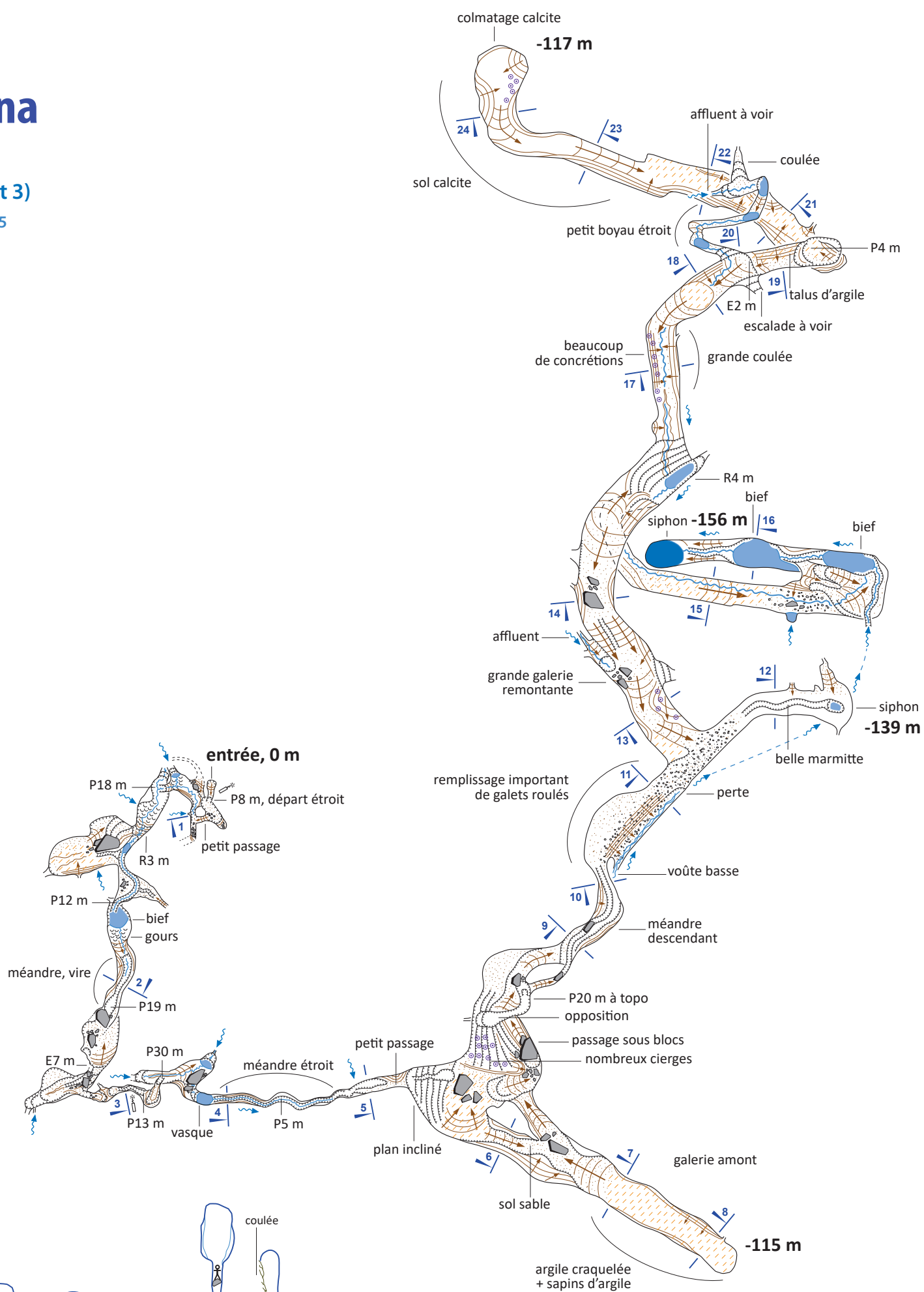
Exploration : Michel Bernard et Jean-Noël Rumeau, 2015

Topographie : Sylvestre Clément, 2017

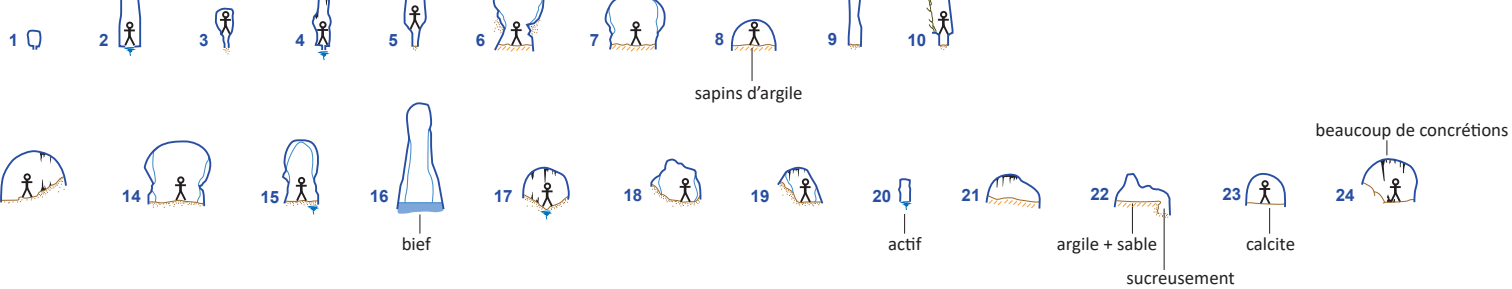
profondeur : -156 m - développement topo : 599 m



PLAN



sections



remplissage important de galets roulés

bief

actif

argile + sable

sucreusement

calcite

beaucoup de concrétions