

Grotte du Malh de Bourusse

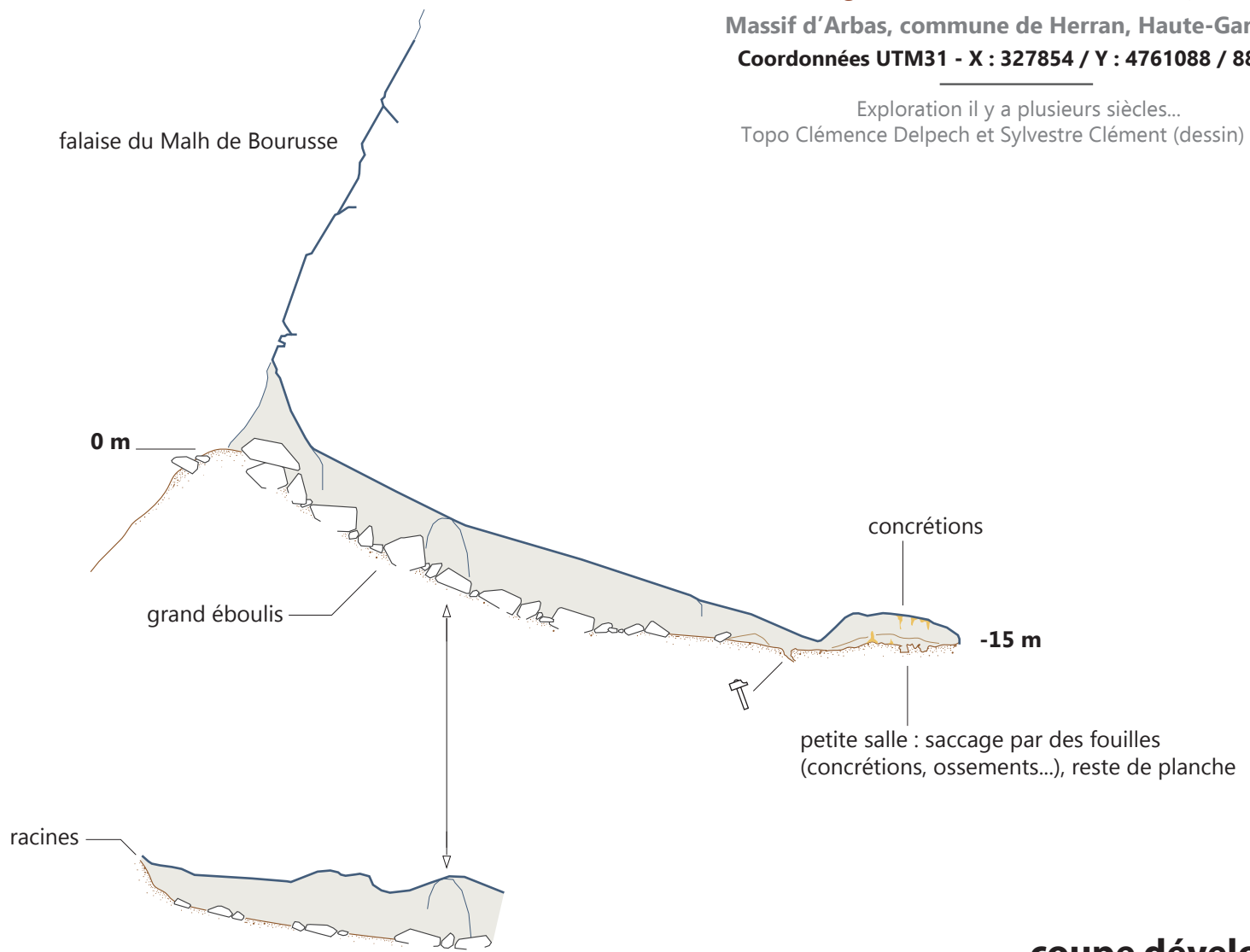
(grotte de la Verrue - SCC85)

Massif d'Arbas, commune de Herran, Haute-Garonne

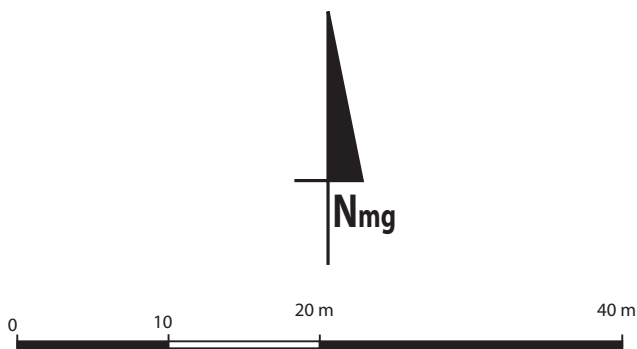
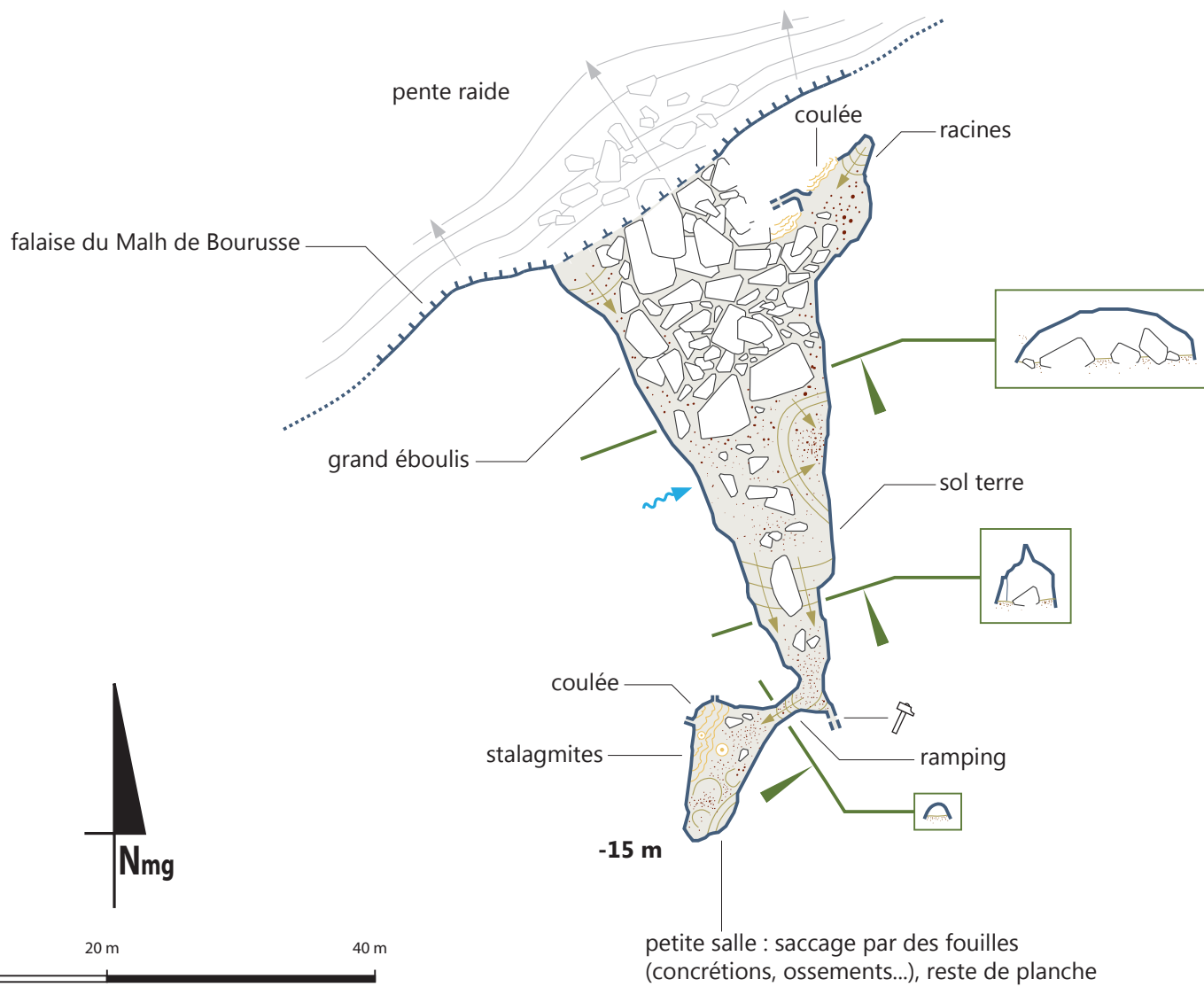
Coordonnées UTM31 - X : 327854 / Y : 4761088 / 885 m

Exploration il y a plusieurs siècles...

Topo Clémence Delpech et Sylvestre Clément (dessin) 2012



coupe développée



plan