

# Grotte du Malh de Bourusse Sup.

commune de Herran (31) - Coume Ouarnède

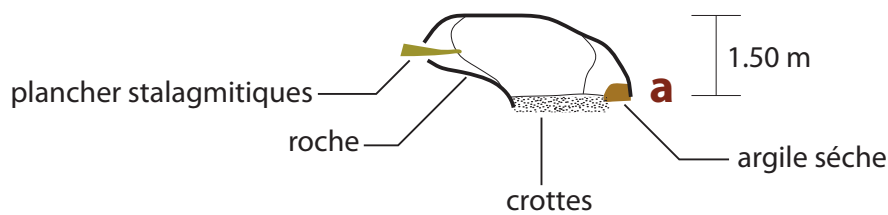
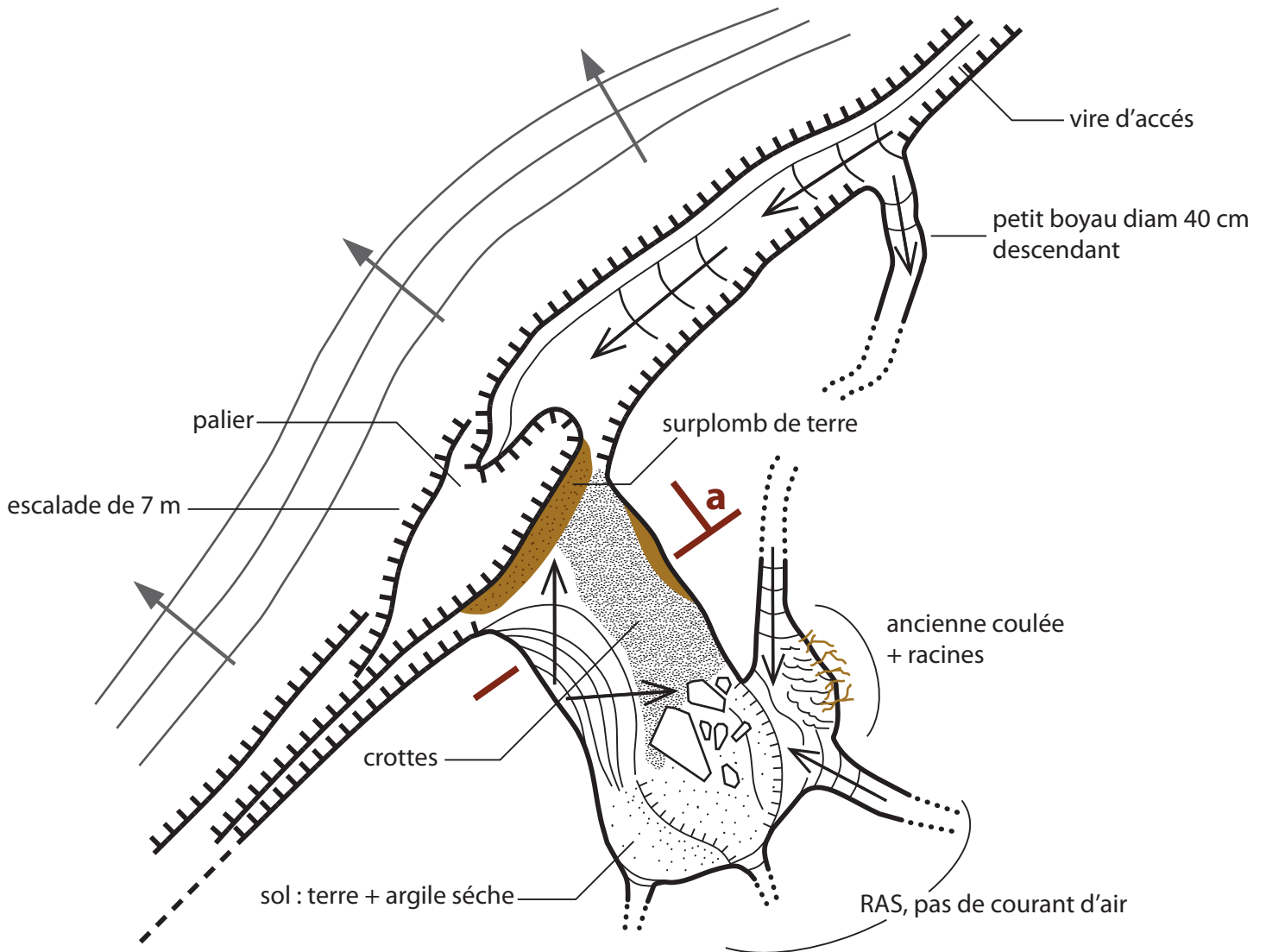
topographie Sylvestre Clément 10 mars 2019

coordonnées UTM31

x : 327793

y : 4761068

z : 921 m



**PLAN**



# Grotte du Malh de Bourusse Sup.

commune de Herran (31) - Coume Ouarnède

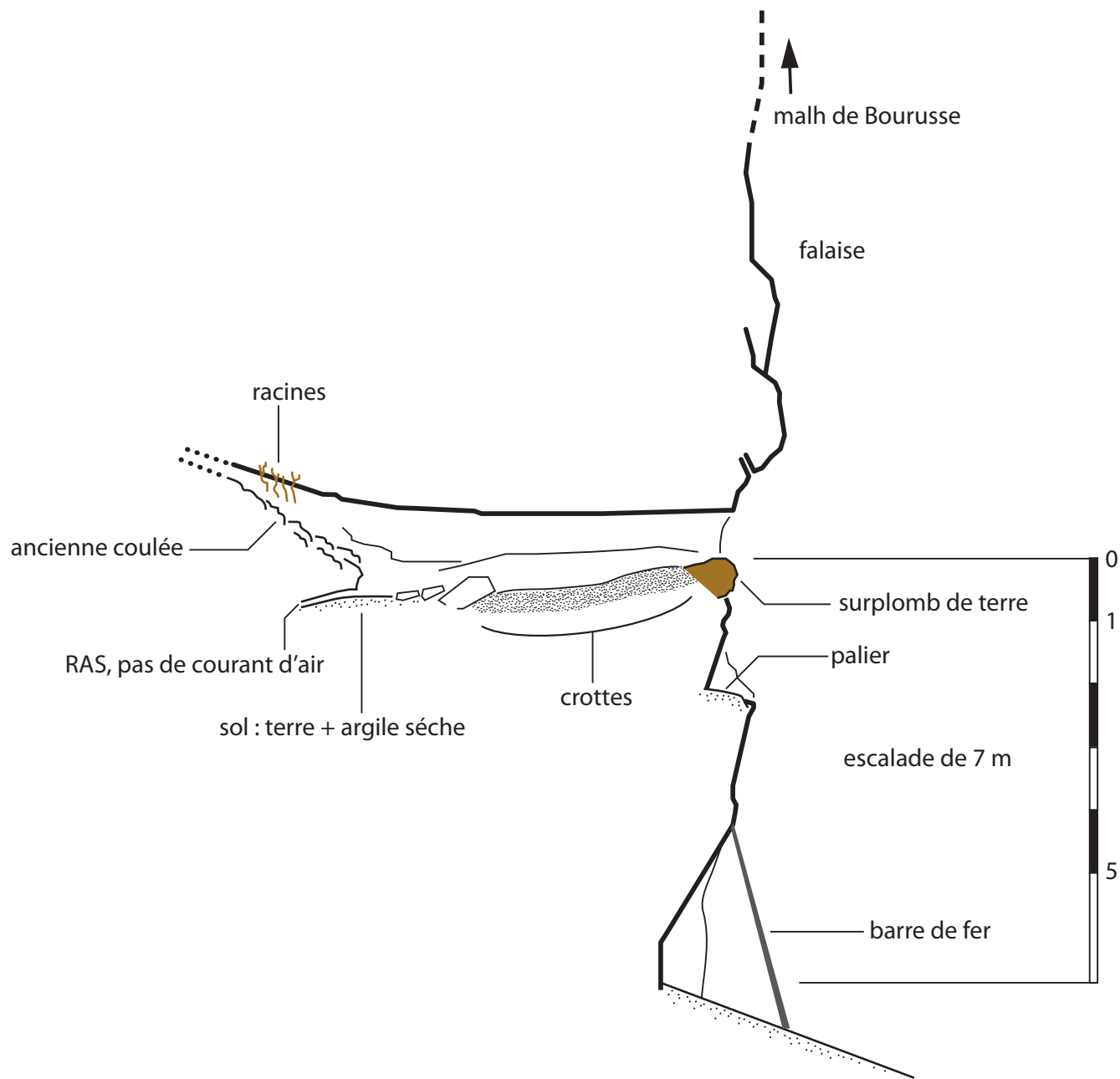
topographie Sylvestre Clément 10 mars 2019

coordonnées UTM31

x : 327793

y : 4761068

z : 921 m



## COUPE DEVELOPPEE