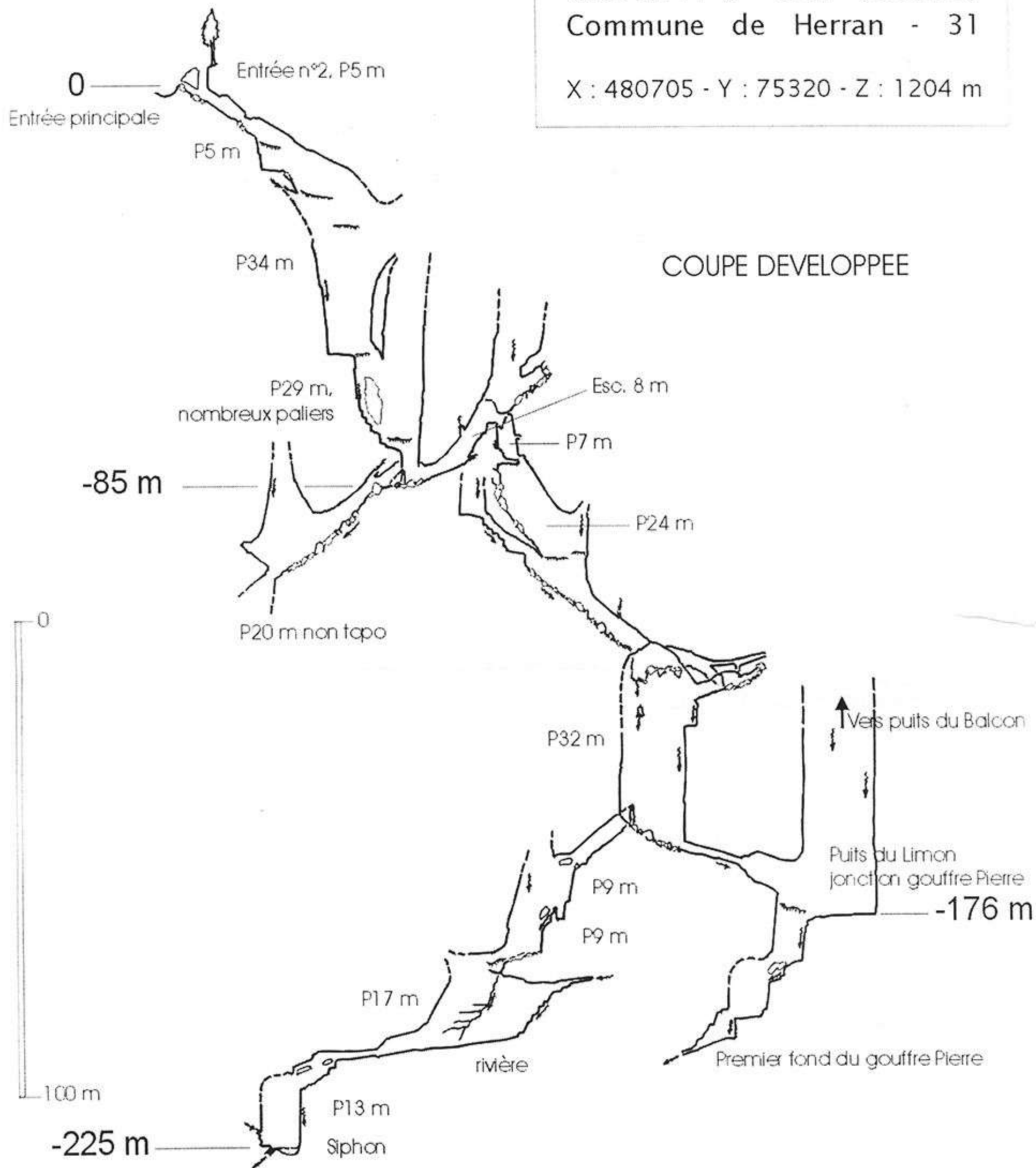


Gouffre du Sahël

Commune de Herran - 31

X : 480705 - Y : 75320 - Z : 1204 m

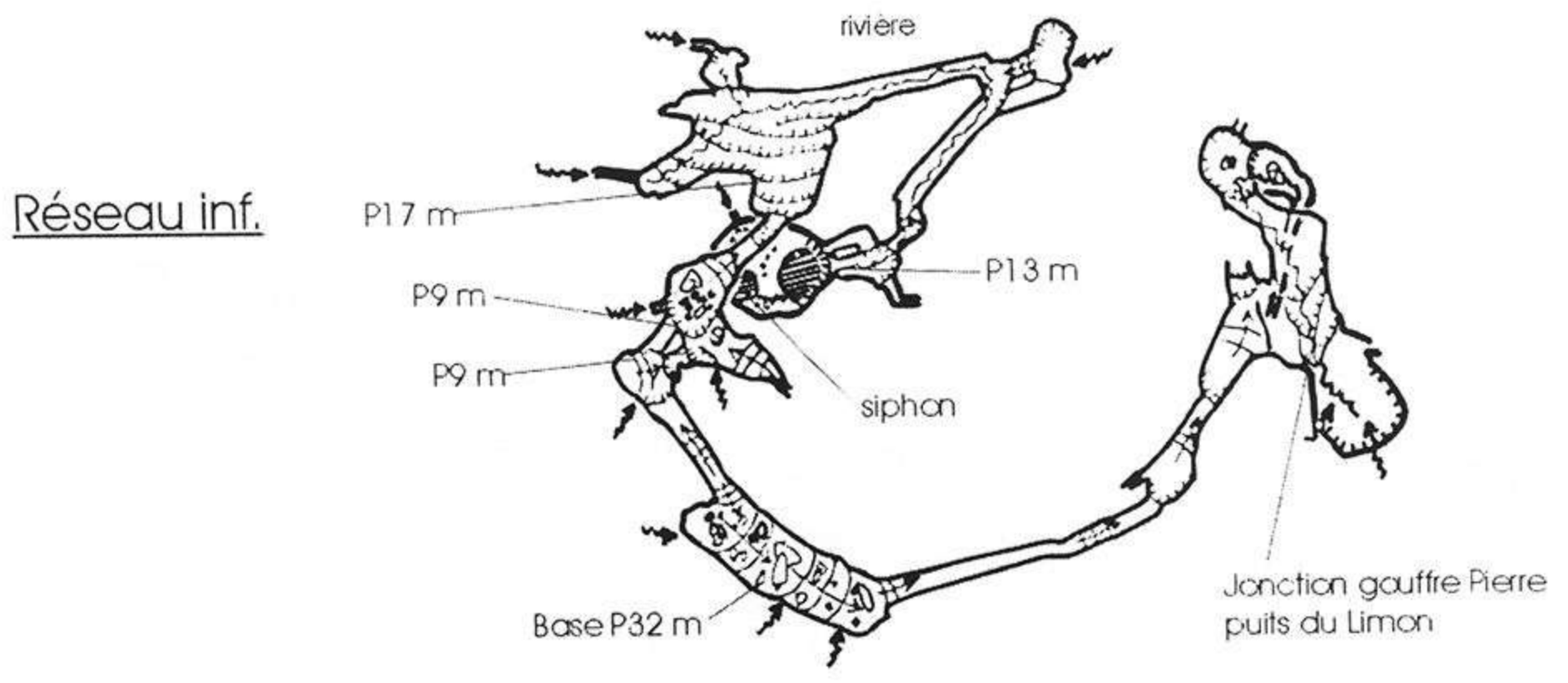
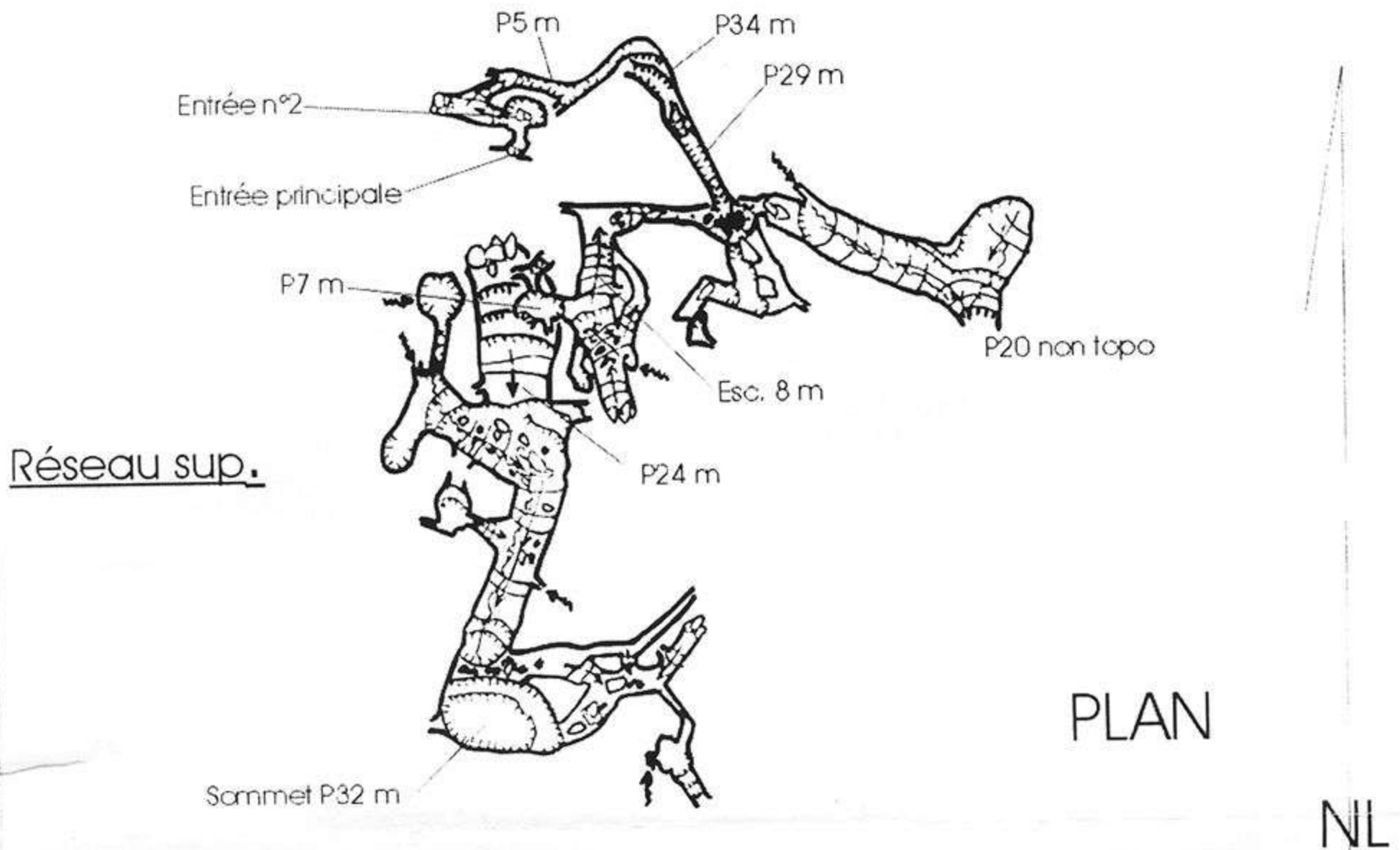


Explorations : SMSP - GST - SCA
Topographie : SCC
Report Sylvestre Clément, février 2002

Gouffre du Sahël

Commune de Herran - 31

X : 480705 - Y : 75320 - Z : 1204 m



Explorations : SMSP - GST - SCA
Topographie : SCC
Report Sylvestre Clément, février 2002

